



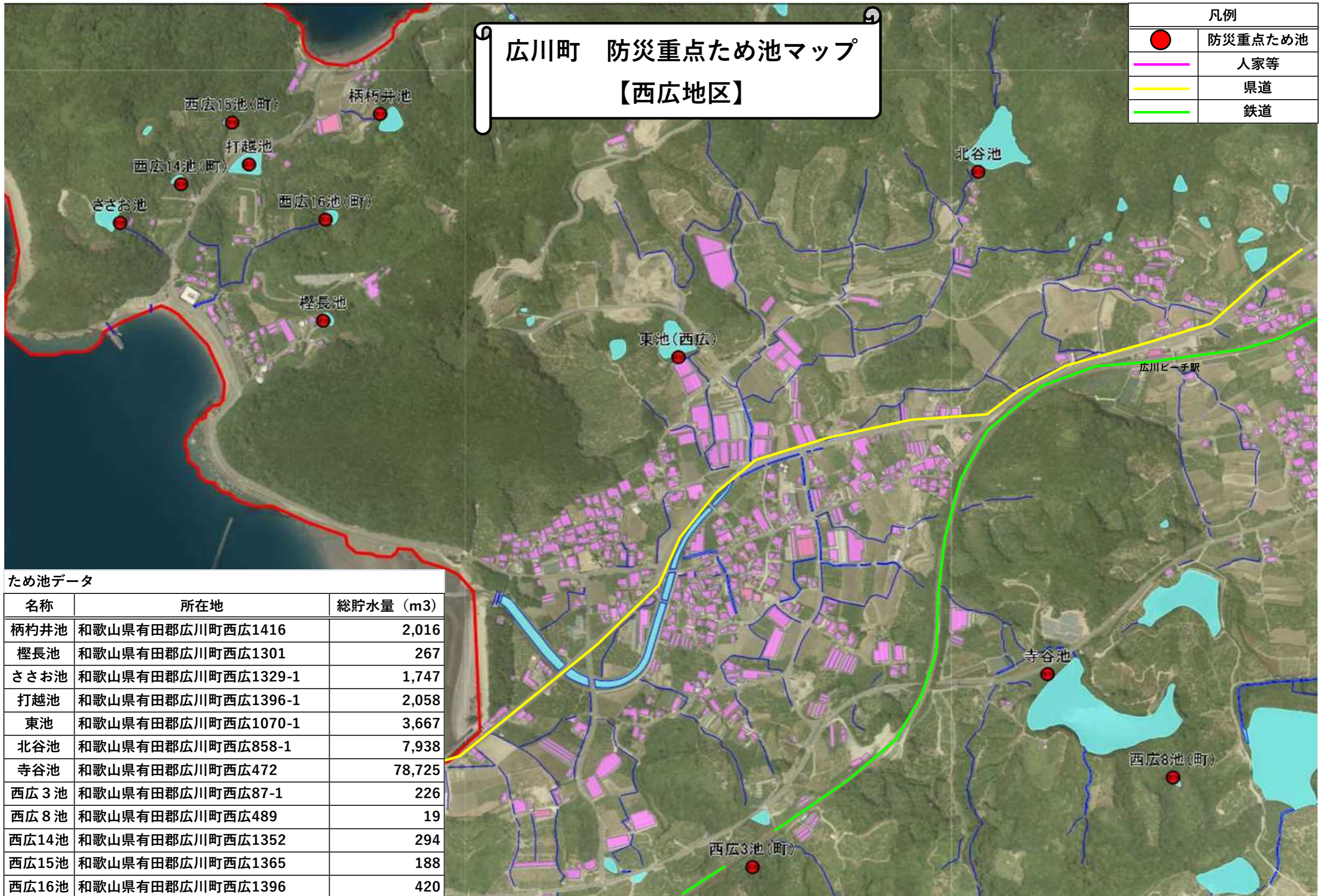


広川町 防災重点ため池マップ 【西広地区】

凡例	
	防災重点ため池
	人家等
	県道
	鉄道



ため池データ

名称	所在地	総貯水量 (m3)
柄杓井池	和歌山県有田郡広川町西広1416	2,016
榎長池	和歌山県有田郡広川町西広1301	267
ささお池	和歌山県有田郡広川町西広1329-1	1,747
打越池	和歌山県有田郡広川町西広1396-1	2,058
東池	和歌山県有田郡広川町西広1070-1	3,667
北谷池	和歌山県有田郡広川町西広858-1	7,938
寺谷池	和歌山県有田郡広川町西広472	78,725
西広3池	和歌山県有田郡広川町西広87-1	226
西広8池	和歌山県有田郡広川町西広489	19
西広14池	和歌山県有田郡広川町西広1352	294
西広15池	和歌山県有田郡広川町西広1365	188
西広16池	和歌山県有田郡広川町西広1396	420

【お問合せ先】

広川町役場産業建設課

TEL：0737-23-7762

(注) 本マップでは、当該地区内に存在する防災重点ため池のみを示しております。