

# 社会資本総合整備計画

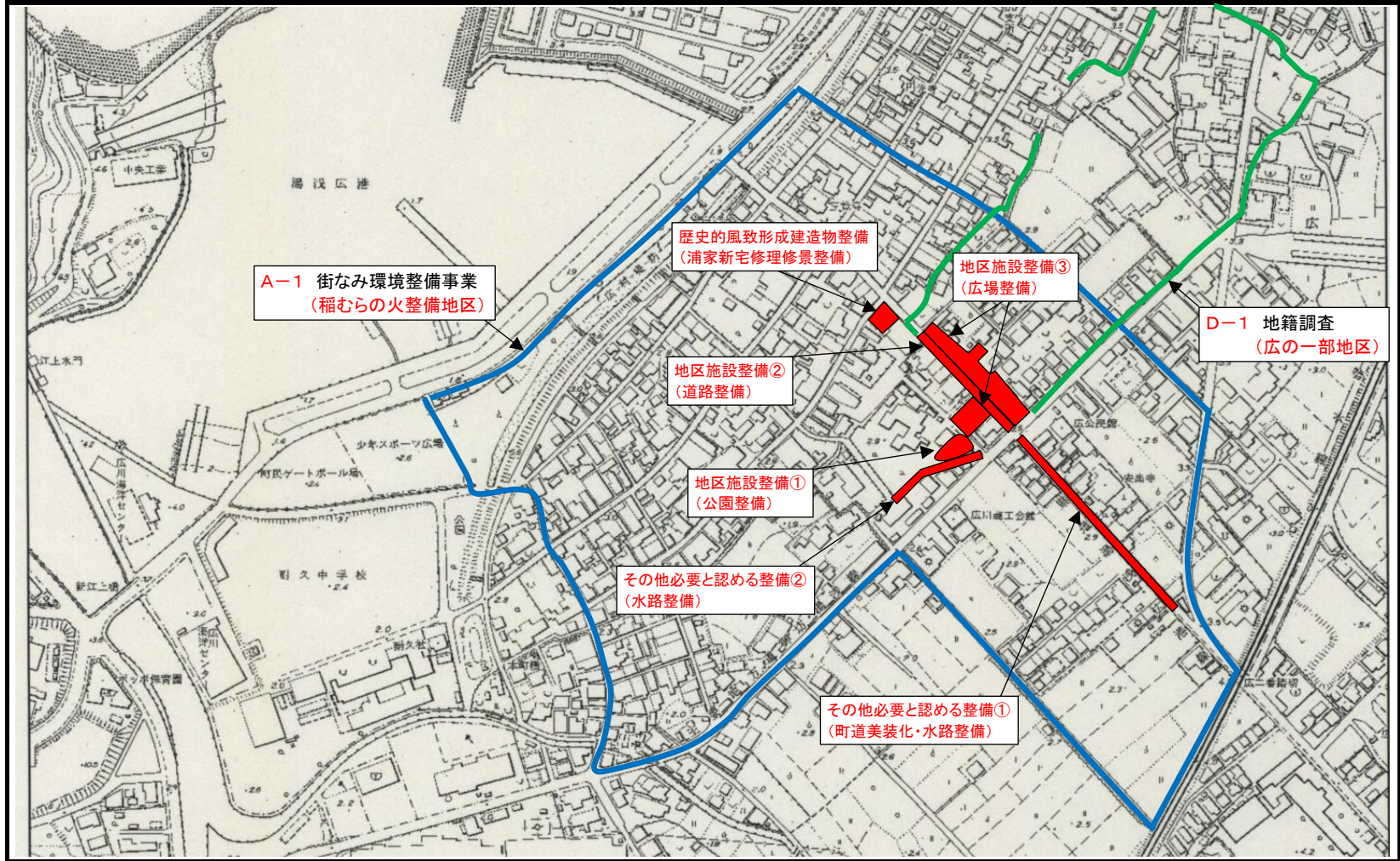
いな むらの 火 津波 襲来 から 復興 を 遂げた 街 なみを  
活かした、歴史 と 伝承 が 息づく まち づくり (第4回変更)

わかやまけん  
和歌山県  
ひろがわちょう  
広川町

令和4年9月

(参考図面)

計画の名称	1 「稲むらの火」津波襲来から復興を遂げた街なみを活かした、歴史と伝承が息づくまちづくり		
計画の期間	平成29年度 ～ 令和3年度 (5年間)	交付対象	和歌山県、広川町



# 街なみ環境整備方針説明書

令和 4 年 9 月

都道府県名		和歌山県		ふりがな 市町村名		ひろがわちよう 広 川 町		ふりがな 区域名		いなむらのひせいびちく 稲むらの火整備地区		
地 区 現 況	地 区 の 概 況		<p>広川町は、豊かな自然に囲まれた温暖な地域に位置している。室町時代には守護所が置かれ市街地の基盤が整えられた。中世には「蟻の熊野詣」と形容されるほど熊野参詣が盛んとなり、広川町は熊野参詣道の要諦で、紀伊名所図会には鹿ヶ瀬峠を行き交う多くの人々が描かれている。稲むらの火整備地区は、安政元年の大津波から村人を救った「稲むらの火」の物語が伝わる地域である。津波災害から復興を遂げた街なみとともに、津波防災の象徴といわれる史跡広村堤防や重要文化財建造物が残り、歴史と伝承が息づく地域である。</p>									
	道 路 の 現 況		<p>当区域は一般国道42号線に接しており、区域中央部は県道御坊湯浅線が横断し、市街地中央部を県道湯浅広港線が貫いている。伝統的な建造物が残る広地区周辺の道路は、従来の幅員を保ち、中世の地割が残っている。地区内道路は一部景観舗装で整備され、歴史的景観を形成している。</p>									
	公 園 等 の 現 況		<p>地区内には、東濱公園があり、周辺埋立地には公園が2か所設けられている。</p>									
	地区住民のまちづくり 活動の概要		<p>平成27年12月に国連で制定された世界津波の日(World Tsunami Awareness Day)制定、また平成28年10月3日には歴史的風致維持向上計画が認定となり、これを契機に、津波防災の聖地、広川町を世界的に発信する好機と捉えている。</p>									
地 区 の 整 備 に 関 す る 基 本 方 針	整 備 の 目 標		<p>濱口梧陵が村の人々を守るために奔走した「稲むらの火」の物語と、広村堤防を築堤し村の復興に導いた防災の象徴的な事柄が伝わる、歴史と伝承が息づく良好な街なみ環境を維持向上させることを目標としている。</p>									
	整 備 の 時 期		<p>平成29年度～令和3年度（5年間）</p>									
	に地 関区 す施 る設 基等 本の 事整 項備	通 路 等		<p>・地区内における主要道路の幅員4m未満となる箇所の拡幅・美装化整備を実施することにより、地域住民や観光客の周遊性の向上を図る。</p>								
		小公園等		<p>稲むらの火の館(町施設)横にある老朽建物を撤去して、地域住民や観光客の憩いの場となり、また歴史的街なみに配慮した公園整備を実施する。また、周辺の街なみ整備が、より魅力的になるように、上記の道路整備沿いに、周辺を交流するための広場整備を実施する。</p>								
		その他		<p>稲むらの火の館から広八幡神社へと続く道路の美装化、及び道路に並行する水路蓋の美装化整備をすることにより、地域住民や観光客の周遊性の向上を図る。 稲むらの火の館横の水路を、上記で整備する公園や街なみに調和した美装整備をする。</p>								
	関住 す宅 る等 基の 本整 事備 項に	住 宅		<p>良好な街なみ景観の形成や歴史・文化の周知を図るために、歴史的風致形成建造物を修理・修景整備する。</p>								
		敷 地		<p>_____</p>								
その他の事項		<p>当区域は歴史的風致維持向上計画の重点区域の一部でもあり、広川町における歴史的風致の維持・向上に必要な施設が数多く残されている。その施設の一部整備や新たな施設整備等により、歴史的風致の維持向上に資する環境の維持、まちなかの周遊機能向上など、地元住民や観光客が本町特有の風致を感じられるような整備を本事業により推進していく。</p>										

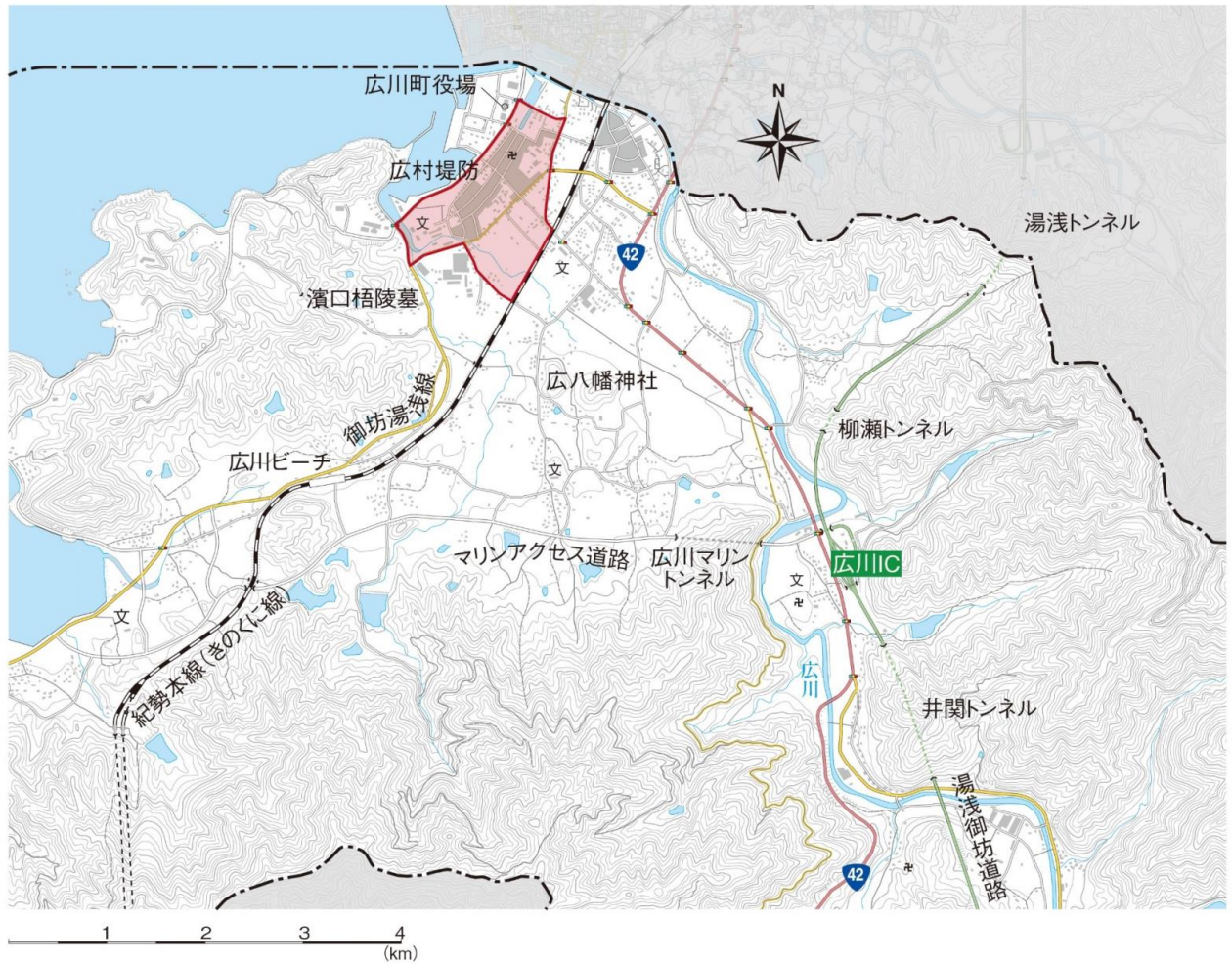
別紙 (位置図) 街なみ環境整備事業(稲むらの火整備地区) 令和 4 年 9 月

都道府県名	和歌山県	ふりがな	ひろがわちよう	ふりがな	いなむらのひせいびちく	事業主体	広川町
		市町村名	広川町	区域名	稲むらの火整備地区		

案内図



位置図

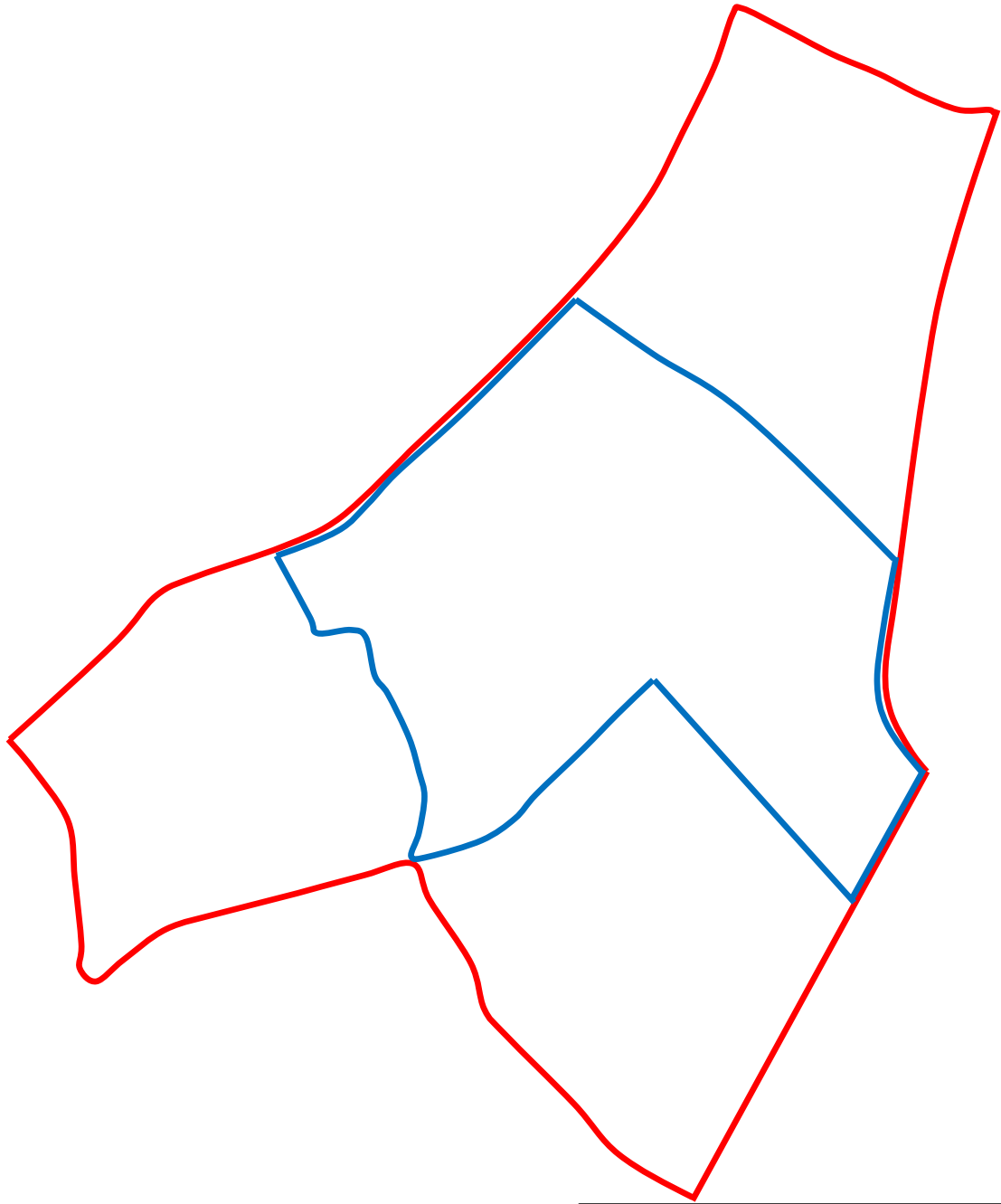


街なみ環境整備事業 区域図



令和 4 年 9 月

都道府県名 和歌山県	ふりがな 市町村名	ひろがわちよう 広川町	ふりがな 区域名	いなむらのひせいびちく 稲むらの火整備地区	事業主体 広川町
------------	--------------	----------------	-------------	--------------------------	----------

「稲



S=1:5,000

凡 例	
	街なみ環境整備促進地区
	街なみ環境整備事業地区

